

Con il patrocinio di



Città  
metropolitana  
di Milano



## LA SCUOLA INCONTRA LA PROTEZIONE CIVILE - CPPC

**Scuole interessate dal progetto**

**I.I.S. Einstein di Vimercate (Rete 27) - I.I.S. Argentia di Gorgonzola (Ambito 24)**

**In collaborazione con:**

**Organizzazioni di Protezione Civile - Club Alpino Italiano**

**Gruppo Volontari Pronto Soccorso – Gorgonzola e Vimercate**

**Associazione Nazionale Carabinieri - Associazione Nazionale Alpini**

### **Progetto**

**Le pietre che narrano ... La conoscenza itinerante**

**Orientarsi in luoghi non familiari**

**Laboratorio di progettazione**


**L'asse Gorgonzola-Monza – Un “modello didattico-educativo”**

**di sinergie nella gestione del territorio**

marzo 2019

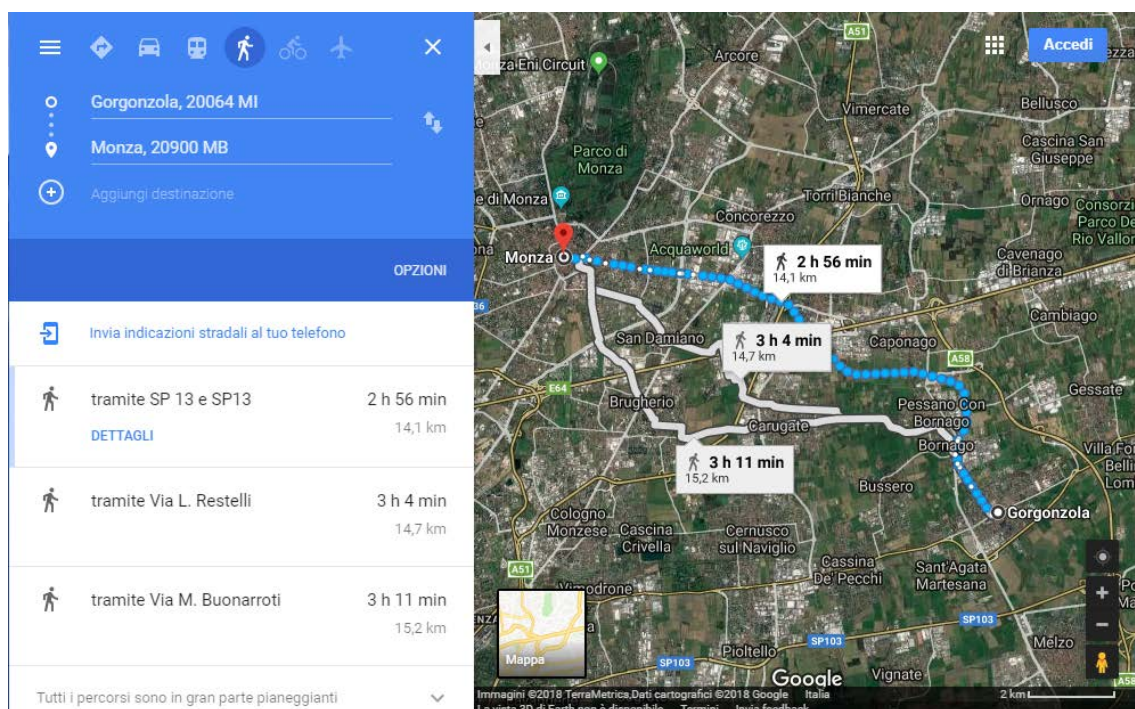
**Coordinatore del progetto**

**Antonio Giulio Cosentino, geologo**



## LA GEOCAMMINATA: L'ASSE GORGONZOLA – MONZA

La “compagnia” di viaggio dell’Istituto Argentia di Gorgonzola, che effettuerà la geo-camminata Gorgonzola-Monza, è rappresentata da un gruppo composto da 15 studenti (VB AFN) e da 4-5 studenti (guide esperte) accompagnati da ANC Brugherio.



L'asse Gorgonzola – Monza

### PERIODO DELLA GEO-CAMMINATA

Il viaggio avrà luogo nei seguenti giorni:

**mercoledì 10 – giovedì 11 – venerdì 12 aprile 2019**

Sono previsti due pernottamenti nelle seguenti aree:

- **CPE della Provincia di Monza Brianza - Agrate Brianza** – in collaborazione con il Gruppo Comunale di Volontari di Protezione Civile di Agrate Brianza (G.C.V.P.C.)
- **Cascina San Fedele - Parco di Monza** - in collaborazione con Gruppo Comunale di Protezione Civile di Monza e A.V.P.C. Monza Soccorso

### INCONTRI PREPARATORI

Nei mesi di preparazione al viaggio verranno tenuti incontri formativi con le diverse Organizzazioni di Protezione Civile, Nucleo PC dell’ANC, Club Alpino Italiano, AVPS di Vimercate e VOS di Gorgonzola. Gli incontri avranno luogo direttamente presso l’Aula Magna dell’IIS Argentia di Gorgonzola.

## **Accogli-ENTI**

- **Ufficio Scolastico Regionale per la Lombardia/USR Lombardia**
- **Ufficio Scolastico Territoriale di Monza Brianza**
- **Regione Lombardia**
- **Città Metropolitana di Milano**
- **Provincia di Monza Brianza**
- **C.C.V. Città Metropolitana**
- **C.C.V. Provincia di Monza Brianza**
- **Organizzazioni di Protezione Civile: Gorgonzola, Pessano con Bornago, Caponago, Agrate Brianza, Concorezzo, Vimercate, Villasanta, Monza**
- **Gruppi C.A.I.: Gorgonzola, Agrate Brianza, Concorezzo, Vimercate, Villasanta, Monza**
- **Associazione Volontari Pronto Soccorso di Vimercate**
- **Volontari Opere Socio-Sanitarie di Gorgonzola**
- **Associazione Nazionale Alpini di Villasanta (A.N.A.)**
- **Associazione Nazionale Carabinieri di Brugherio (A.N.C.)**
- **Centrale Operativa Polizia Locale di Villasanta – Comando di Polizia Locale di Villasanta**
- **Cascina Cernuschi - Caserma dei Carabinieri a cavallo (Parco di Monza)**
- **Comando Polizia Locale di Villasanta**
- **Comuni: Gorgonzola, Pessano con Bornago, Caponago, Agrate Brianza, Concorezzo, Vimercate, Villasanta, Monza**
- **Consorzio Villa Reale e Parco di Monza**
- **Cascina San Fedele (Parco di Monza)**
- **Agrifoppa di Fumagalli Giuliano**
- **La Volano - Oasi GAE (Agrate Brianza)**
- **Scuola IIS Argentia di Gorgonzola**



## Programma esecutivo - "La Conoscenza itinerante – Orientarsi in luoghi non familiari"

### Giorno 10 aprile 2019 – Il torrente La Molgora ed il canale Villorresi

Ore 8.00: Partenza dalla metro di Gorgonzola verso Torrente La Molgora accompagnati dal C.A.I. di Gorgonzola.



Ore 8.30: Incontro con la Protezione Civile di Gorgonzola – Passaggio lungo il Torrente La Molgora verso il cimitero di Bornago (corso Europa): attività idrogeologica e di attraversamento dell'alveo in corrispondenza dei meandri





Ore 10.00: Pic nic lungo il torrente La Molgora (spiaggia di sassi)

Ore 10.30: Accoglienza del Comune di Pessano con Bornago. Spostamento dal cimitero di Bornago verso il Parco Giramondo.



Ore 11.00: Il parco Giramondo. Accoglienza della Protezione Civile di Pessano con Bornago. Il sistema di monitoraggio del Torrente La Molgora e stazione radio-base.





Ore 12.00: Spostamento verso il “tribuc” e poi verso il comune di Caponago tramite il sovrappasso



Ore 12.30: Accoglienza del Sindaco e del Vice Sindaco e del Gruppo di Protezione Civile di Caponago. Simulazione attività di pulizia e manutenzione ordinaria del torrente La Molgora.







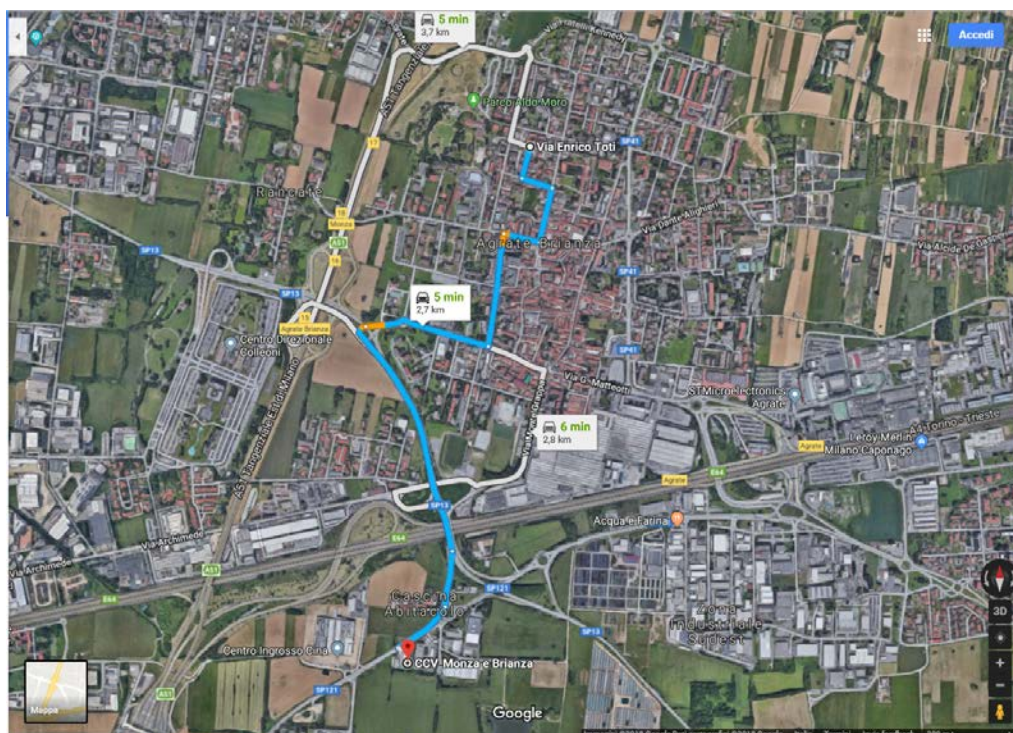


Ore 17.30: Rinfresco finale presso l'OASI GAE con la partecipazione di Flaviano Regondi – Funzionario della Provincia di Monza Brianza (Sicurezza sul lavoro).

Ore 18.00: il CPE di Agrate. Accoglienza della Provincia di Monza Brianza – Flaviano Regondi – Funzionario della Provincia di Monza Brianza (Sicurezza sul lavoro). Dimostrazione sulle comunicazioni radio (ARI - Sezione Brianza Lissone).

Ore 18.30: Allestimento campo di emergenza in collaborazione con il Gruppo di Protezione Civile di Agrate.

Ore 19.00: Spostamento con i mezzi di Protezione Civile della Provincia di Monza Brianza (Gruppo Agrate) verso il Parco Aldo Moro.



Ore 19.30: Pizzata al Parco del Moro di Agrate Brianza

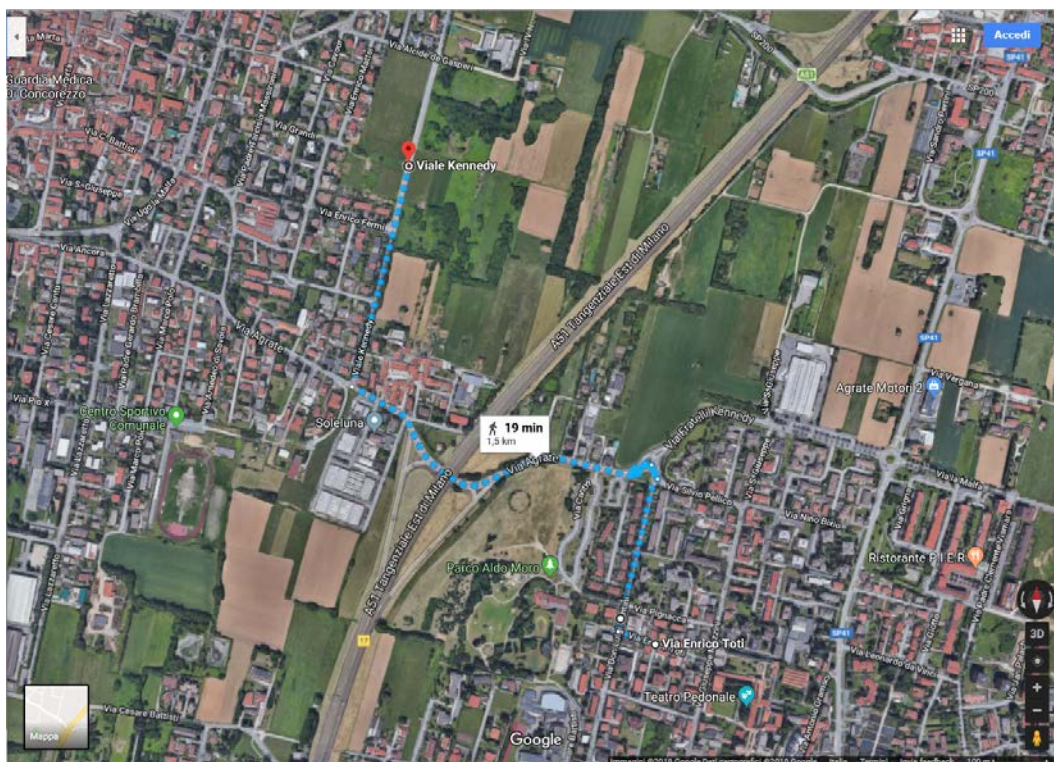
Ore 21.30-23.00: Attività con la Protezione Civile di Agrate: scenario ricerca persone con unità cinofile e primo soccorso. Discesa con teleferica.

Ore 23.30: Spostamento con mezzi della Protezione Civile della Provincia di Monza Brianza (Gruppo Agrate) verso il CPE di Agrate. Pernottamento



## Giorno 11 aprile 2019 – La “verde Brianza” – Tra il Torrente La Molgora ed il Fiume Lambro

Ore 8.00: Colazione al CPE di Agrate Brianza e partenza verso Concorezzo con il CAI di Agrate Brianza



Ore 8.30: Accoglienza del CAI di Concorezzo – Percorso lungo via Kennedy verso l’Agriturismo La Camilla



Ore 10.00: Percorso dall’agriturismo La Camilla con il CAI di Concorezzo, Accoglienza del CAI di Vimercate. Dall’agriturismo La Camilla verso il quartiere Torribianche e poi verso la Cascina Foppa con il CAI di Vimercate e di Concorezzo.

Ore 10.00-12.00: Accoglienza dell’A.V.P.S. di Vimercate – Attività per gruppi: scenario trauma



Ore 12.30-14.30: La Cascina Foppa (Agrifoppa) e “L'umana patata”. Viaggio tra il coltivare e il vivere. Organizzazione del pranzo in collaborazione con la Protezione Civile di Vimercate - Simulazione di allestimento di un punto di accoglienza come primo soccorso alla popolazione in una situazione di emergenza.

Ore 15.00: Accoglienza del CAI di Villasanta. Dalla Cascina Foppa del Comune di Vimercate verso la cascina Autunno del Comune di Villasanta.



Ore 15.30: Spostamento con Mezzi di Protezione Civile della Provincia di Monza Brianza (Monza Soccorso) da strada Boschi di Villasanta (nei pressi di Carzeta Service) verso il centro di Villasanta





Ore 16.30: A piedi da via Cellini verso il Centro di Villasanta. Visita alla Villa Camperio e alla Centrale Operativa della Polizia Locale di Villasanta (Comandante Maurizio Carpanelli)

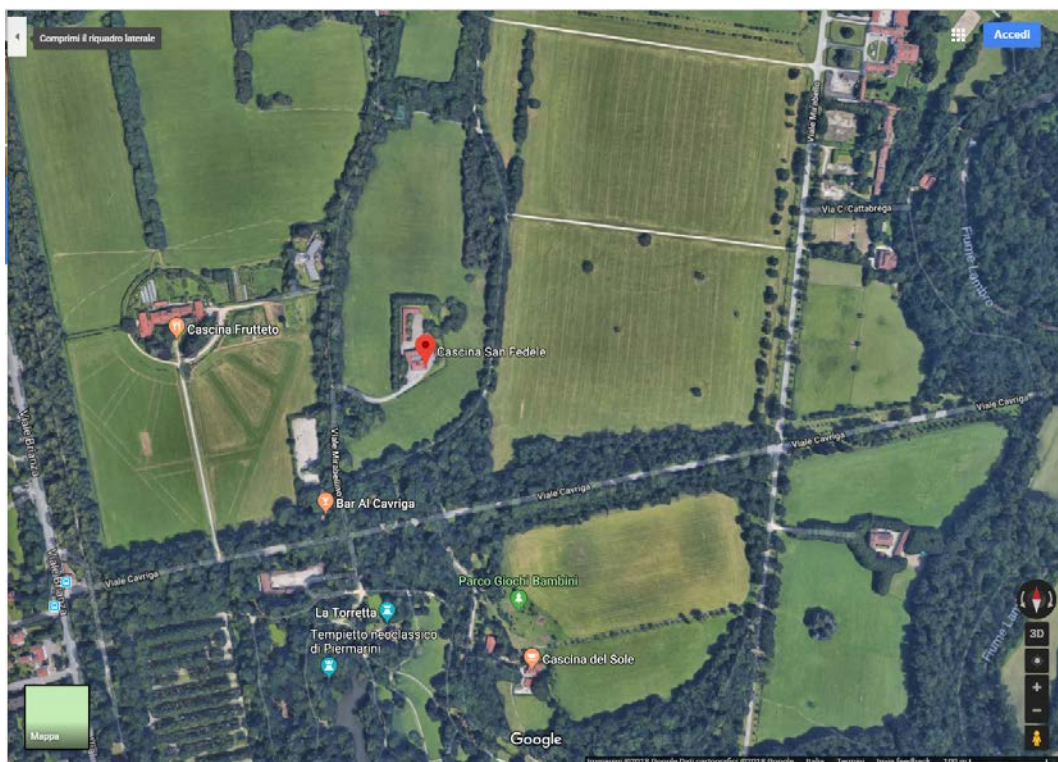
Ore 17.00-19.00: Arrampicata sportiva presso la palestra del CAI di Villasanta in via Vittorio Veneto



Ore 19.30: Cena presso la "Baita" degli Alpini di Villasanta con la presenza delle autorità locali (Sindaco, etc.). Osservazione astronomica con Gruppo Astrofili di Villasanta

Ore 22.00: Spostamento verso la Cascina San Fedele con Mezzi di Protezione Civile della Provincia di Monza Brianza (Monza Soccorso)

Ore 22.00-23.00: Attività di gestione di un campo d'emergenza (Gruppo Comunale di Protezione Civile di Monza e Monza Soccorso). Pernottamento presso la Cascina San Fedele.





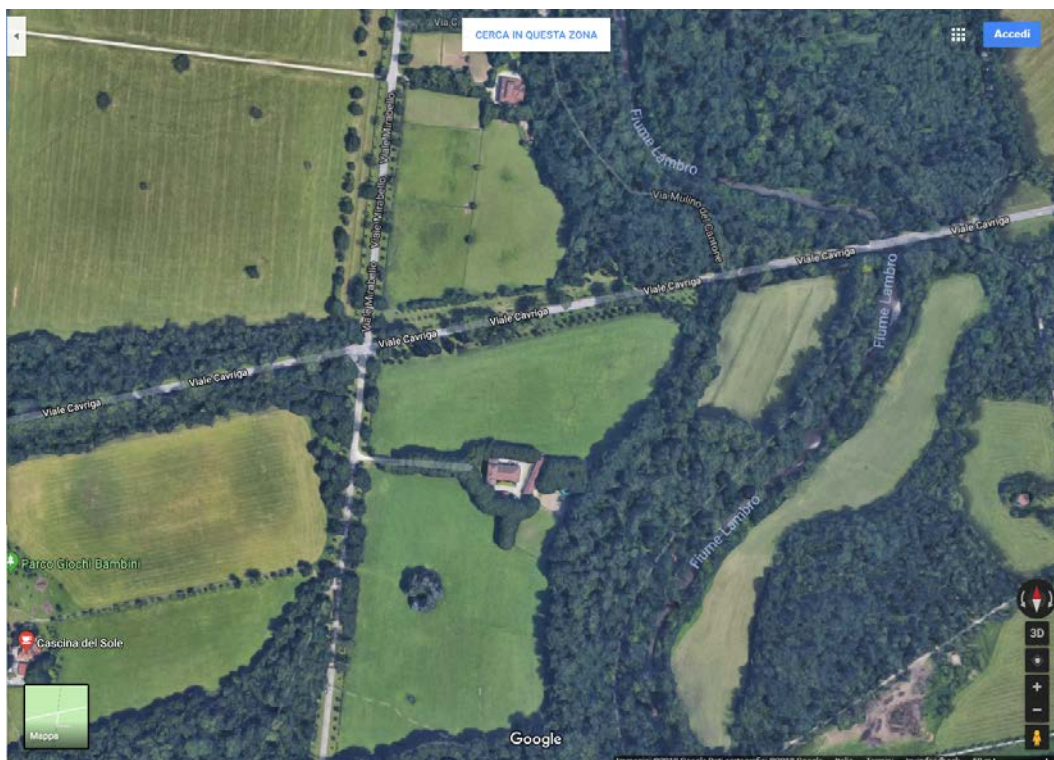
## Giorno 12 aprile 2019 – Il Parco di Monza (lato Ovest) - Tra il Fiume Lambro e la città

Ore 08.00: Colazione presso Cascina San Fedele in collaborazione con il Gruppo di Protezione Civile di Monza

Ore 9.00-11.00: Attività con Gruppo di Protezione Civile del Comune di Monza - “Arginature temporanee nei pressi del Ponte delle Catene”.



Ore 11.30-12.30: Visita alla Cascina Cernuschi - Caserma dei Carabinieri a cavallo





Ore 13:00: Pausa pranzo nel Parco di Monza presso la Cascina Frutteto – viale Cavriga

Ore 14:30: Partenza dal Parco di Monza verso il centro città con il CAI di Monza passando per la Villa Reale e a seguire per l'Arengario



Ore 15:30: Il centro storico di Monza: passaggio dalla Torre di Teodolinda a quella Viscontea

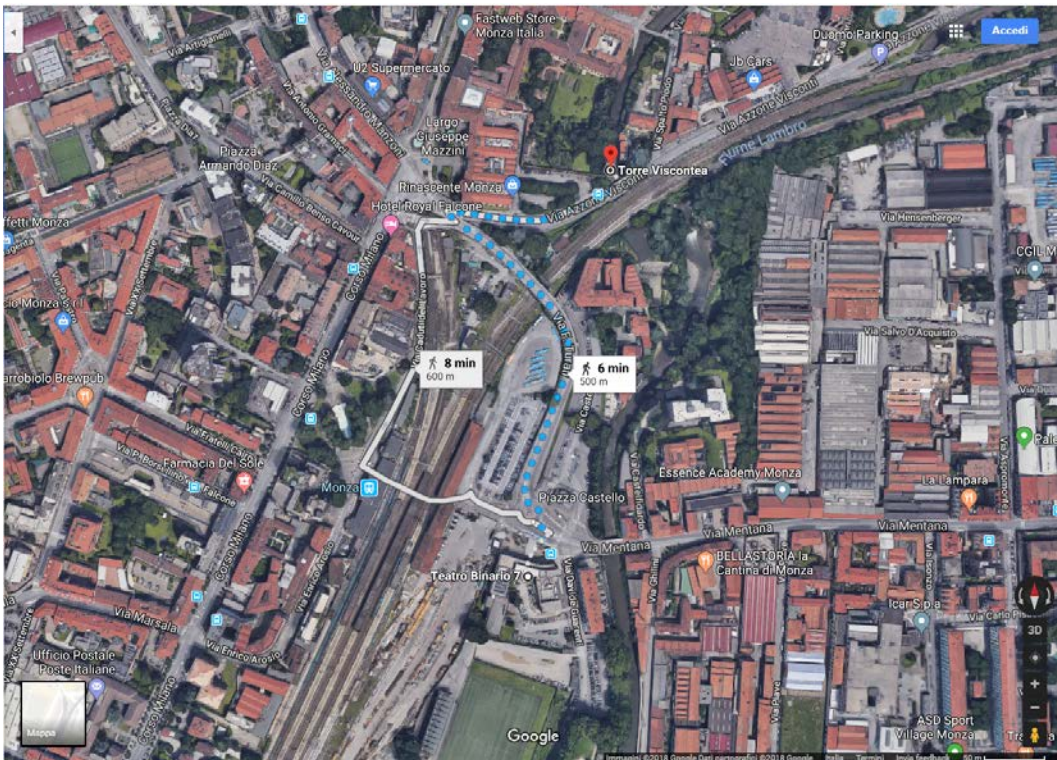




Ore 16.30: Ritrovo in Piazza Duomo con tutti gli accompagnatori del percorso effettuato ed accoglienza delle rappresentanze istituzionali che riguardano l'educazione e la sicurezza del territorio (Regione Lombardia, Provincia di Monza Brianza, Comune di Monza, Gruppi di Protezione Civile, Club Alpino Italiano, Gruppo Alpini, Associazione Volontari Pronto Soccorso, etc.)



Ore 17:00: Rientro a casa con i mezzi di Protezione Civile della Provincia di Monza Brianza nei pressi della stazione di Monza/Teatro Binario 7 (Gruppo di Protezione Civile di Monza)





## Mezzi impiegati nel viaggio

### 1) Bus di Protezione Civile della Provincia di Monza Brianza per spostamenti ragazzi

Data	Tratto d'interesse	Comune	Orario
10/04/19 Protezione Civile di Agrate	Dal centro di Caponago al canale Villoresi (Cascina Seregna)	Caponago	15.00
	Dalla sede del CPE di Agrate al Parco del Moro	Agrate Brianza	19.00
	Dal Parco del Moro al CPE	Agrate Brianza	23.00
11/04/19 Monza Soccorso	Dalla strada dei Boschi di Villasanta (nei pressi di Carzeta Service) verso via Cellini	Villasanta	15.30
	Dalla "Baita" degli Alpini di Villasanta (Piazza Europa) alla cascina San Fedele	Villasanta-Monza	22.30-23.00
12/04/19 Protezione Civile di Monza	-	-	-
	Rientro a Gorgonzola: partenza nei pressi del Binario 7 di Monza	Monza	17.00

Per ogni Gruppo è previsto l'impiego dei propri mezzi a completamento dei mezzi della Provincia di Monza Brianza.