



**CAI VILLASANTA Sez. A.Oggioni**



**Domenica 23 FEBBRAIO 2020**




**CIASPOLATA in MASCHERA**



**Da MONNO 1100mt. sulla vecchia mulattiera  
al PASSO del MORTIROLO 1852mt.**

**Valico alpino che mette in comunicazione la Valtellina (Mazzo di Valtellina - SO) con la Val Camonica (Monno - BS) . Il Passo del Mortirolo (o Passo della Foppa) a quota 1800mt. in inverno si trasforma in una conca bellissima con un favoloso panorama innevato sul passo e sulle cime che sfiorano i 3000mt.**

Poco dopo l'abitato di Monno (in Alta Valle Camonica), d'inverno la strada è chiusa al traffico e quindi si raggiunge il Passo esclusivamente a piedi, con le ciaspole, o con gli sci. Il percorso da Monno si snoda per circa 13 km con un dislivello a tratti dolce e tratti più impegnativi. Seguiamo la strada vecchia del Mortirolo fino al terzo bivio sulla sinistra, entriamo nel bosco e attraversiamo il torrente Ogliolo sul caratteristico Ponte Romano, affrontiamo l'unico tratto impegnativo del tracciato che ci porterà in quota nella splendida conca dove è situato il laghetto del Mortirolo e il primo rifugio. La fatica però è ripagata dal panorama stupendo avvolto dalla neve e dal silenzio..... Una volta saliti al Passo scendiamo al rifugio Antonioli (4° tornante) dove pranzeremo e festeggeremo il Carnevale (portare una mascherina , RISPETTIAMO L'AMBIENTE: VIETATO coriandoli e stelle filanti...!!). Tornati al Passo scenderemo utilizzando parte della strada (che in estate è percorribile in macchina), attraversando un gruppo di case e passando dalla Chiesetta di San Giacomo, passati sul Ponte Palù ritorniamo sul sentiero/strada percorso in salita che ci riporta al punto di partenza.




**Percorso:** Monno - loc. Mostone 1157mt.- Ponte Romano 1520mt.(torrente Ogliolo) - Rifugio al Lago del Mortirolo 1785mt.- Passo del Mortirolo 1852mt.- Rifugio Antonioli 1750mt.- Passo del Mortirolo 1852mt.- Chiesetta S.Giacomo 1708mt.- Ponte Palù 1638mt. - Monno 1157mt.

**Dislivello:** 700mt.

**Difficoltà:** EAI/Escursione Ambiente Innevato

**Tempo:** 2.00h per la salita al Passo del Mortirolo

**Segnaletica:** presente su mulattiera e su sentiero (cartina itinerario **azzurro** )

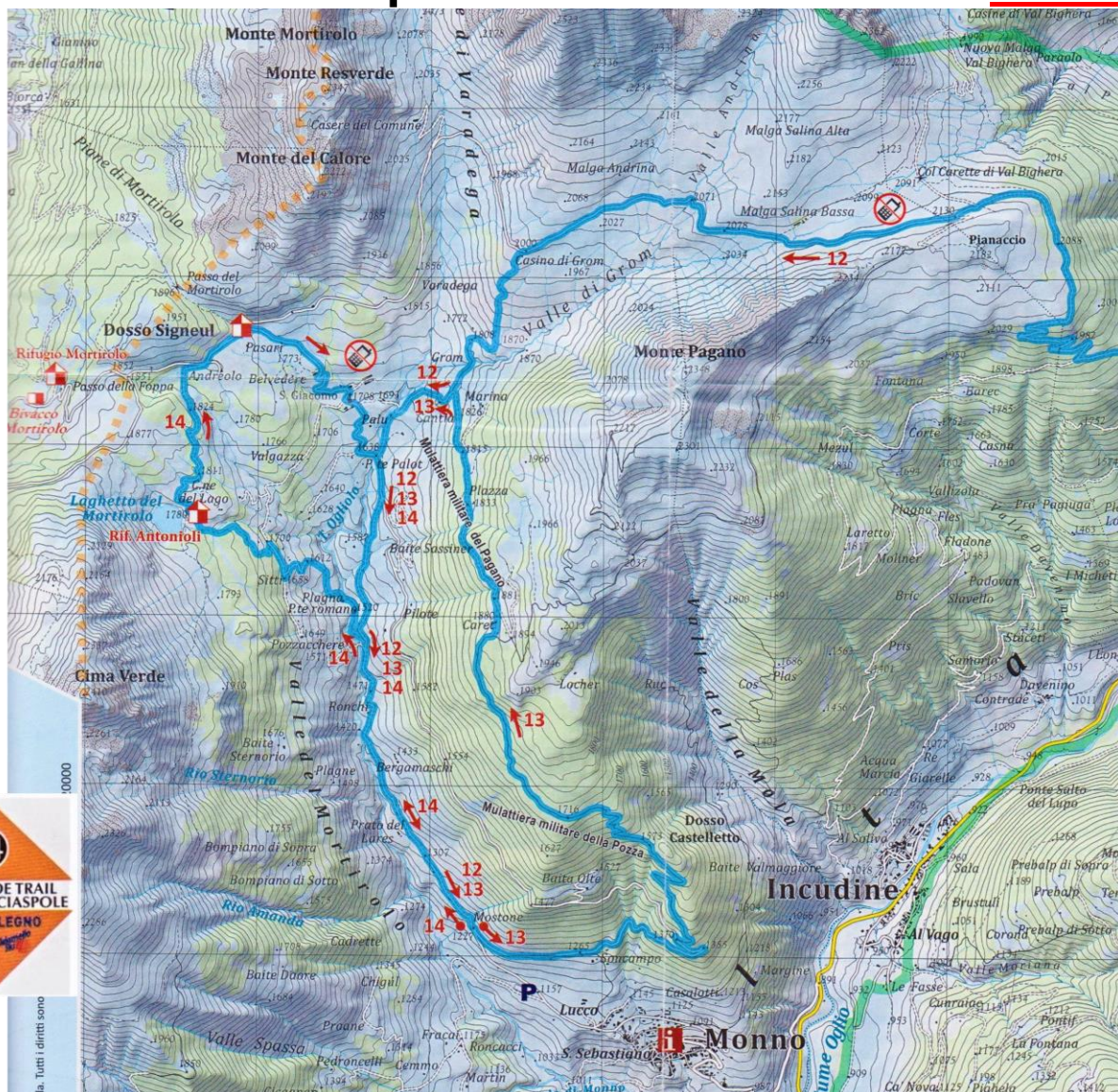
Percorso ciaspole n°14 (per la salita) - n°12 - n°13 - giro ad anello

**Note:** Pranzo al sacco o al rifugio aperto (prenotazione all'iscrizione). Portare ovviamente ciaspole, ramponi, ghette, thermos con bevanda calda ....

**ATTENZIONE:** le condizioni della neve possono variare molto nell'arco di una stessa giornata, è consigliabile l'uso di ciaspole o ramponi se non c'è neve, possibile presenza di ghiaccio (passando nel bosco può capitare di trovare zone poco innevate o con ghiaccio). Obbligo l'uso di calzature e abbigliamento invernali!



**Partenza da MONNO per il rientro a Villasanta : ore 16.30**



Aia. Tutti i diritti sono

